

**DECLARATION DE LA MODIFICATION
D'UNE INSTALLATION CLASSEE RELEVANT DU REGIME DE LA DECLARATION N° 15272*02**
Article R512-54-II du code de l'environnement

1- DECLARANT

Personne morale **Personne physique** : Madame Monsieur

Nom
Raison sociale ou nom et prénoms pour une personne physique

Forme juridique N° SIRET
Pour une personne morale Le cas échéant

Adresse
N° et voie ou lieu-dit

Complément d'adresse

Code postal Commune

Pays, si le déclarant réside à l'étranger Province ou région étrangère

Téléphone Portable Fax (facultatif)

Courriel

Signataire de la déclaration (pour une personne morale)

Nom Prénoms

Qualité

2- INFORMATIONS GENERALES CONCERNANT L'INSTALLATION

N° SIRET

Enseigne ou nom usuel du site

Adresse de l'installation : identique à celle du déclarant (mentionnée ci-dessus)

Si différente :
N° et voie ou lieu-dit

Complément d'adresse

Code postal Commune

Téléphone Portable Fax (facultatif)

Courriel

Description générale du projet de modification de l'installation :

L'exploitation est orientée vers la polyculture et l'élevage. Le site est connu pour un élevage de vaches laitières.

Sur le site de l'installation, le déclarant exploite déjà au moins :

- une installation classée relevant du régime d'autorisation : Oui Non

Si oui, le projet est considéré réglementairement comme une modification de l'autorisation (article R512-33-II du code de l'environnement) et il sera soumis à l'avis de l'inspection des installations classées. Joindre une note précisant l'interaction ("connexité") de la modification avec les installations existantes

- une installation classée relevant du régime d'enregistrement : Oui Non

3- IMPLANTATION DE L'INSTALLATION

La modification concerne l'implantation de l'installation
(modification de l'emprise du site, des bâtiments, des réseaux...)

Oui Non

Si oui, le déclarant peut joindre à la déclaration les plans suivants :

- **Un plan d'ensemble à jour** accompagné de légendes et descriptions permettant de se rendre compte des dispositions matérielles de l'installation **et du projet de modification**. En fonction de l'impact de cette modification, ce plan peut notamment préciser l'affectation des constructions et terrains avoisinants ainsi que les points d'eau, canaux, cours d'eau et réseaux enterrés...
- **Un plan de situation du cadastre actualisé** dans un rayon de 100 m autour de l'installation, notamment si le projet de modification impacte l'emprise du site ou le voisinage.

Préciser les modifications apportées concernant l'implantation de l'installation :

Les projets consiste en la creation d'un HANGAR DE STOCKAGE FOURRAGE (< à 1000 m²), MATERIEL ET STABULATION

génisses sur litière accumulée intégrale avec panneaux photovoltaïques en couverture :

Surface emprise au sol projetée : 1 579 m²

Surface plancher projetée : 0 m²

Des panneaux photovoltaïques seront également mis en place en couverture d'une stabulation existante.

Les projets entraînent la démolition d'un bâtiment existant, les dimensions de ce dernier ne sont plus adaptées au stockage de matériel.

5 – MODES D'EXPLOITATION

La modification concerne les modes d'exploitation de l'installation
(évolution des procédés, des rejets, de la gestion des déchets...)

Oui Non

Si oui, préciser les modifications apportées aux modes d'exploitation :

6 – PRESCRIPTIONS APPLICABLES

Demande de modification de certaines prescriptions applicables à l'installation :
Si oui, joindre votre demande de modification.

Oui Non

7 – AUTRES MODIFICATIONS

Descriptions éventuelles d'autres modifications :

| |
|--|
| |
|--|

Fait à

le 27/12/2021

Signature du déclarant



PREUVE DE DEPOT N° A-1-Q34DB5U02

**DECLARATION DE LA MODIFICATION D'UNE INSTALLATION CLASSEE
RELEVANT DU REGIME DE LA DECLARATION**
Article R512-54-II du code de l'environnement

Nom et adresse de l'installation :

| | |
|-------------------------|----------------------|
| GFA DU PATIS CANDE | |
| LIEU DIT LE PATIS CANDE | |
| | |
| 49170 | ST GEORGES SUR LOIRE |

Sur le site, le déclarant exploite déjà au moins :

- une installation classée relevant du régime d'autorisation : NON
Rappel réglementaire : si oui, le projet est considéré réglementairement comme une modification de l'autorisation existante (article R512-33-II du code de l'environnement) et il sera soumis à l'avis de l'inspection des installations classées. Une note précisant l'interaction de la modification avec les installations existantes a été jointe à la déclaration.

- une installation classée relevant du régime d'enregistrement : NON

Demande de modification de certaines prescriptions applicables : NON
Rappel réglementaire : si oui, cette demande sera soumise à l'avis de l'autorité administrative qui statue par arrêté (article R512-52 du code de l'environnement). L'absence de réponse dans un délai de 3 mois à partir de la réception du dossier et des éventuels compléments vaut refus (décret n° 2014-1273 du 30 octobre 2014).

EXTRAIT CADASTRAL
COMMUNE DE
SAINT-GEORGES-SUR-LOIRE
SECTION ZK



LEGENDE

- Limite d'unité foncière
- Limite de lieux-dits
- Limite de feuille cadastrale
- Limite de section cadastrale
- Limite de commune
- Limite de département

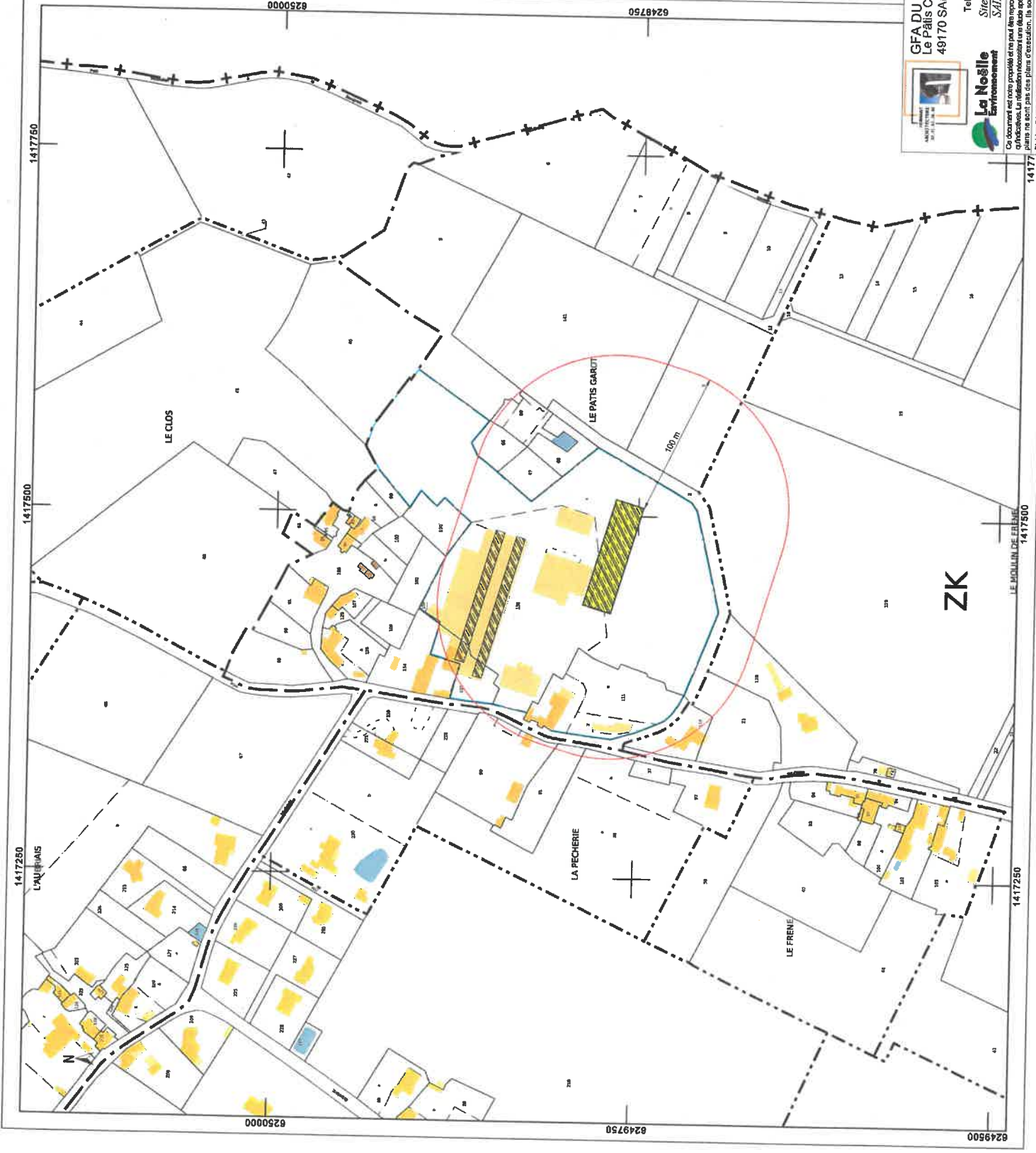
GFA DU PÂTIS CANDÉ
Le Pâtis Candé
49170 SAINT-GEORGES-SUR-LOIRE

Tel. : 06.80.93.05.82
Site : Le Pâtis Candé - 49170
SAINT-GEORGES-SUR-LOIRE

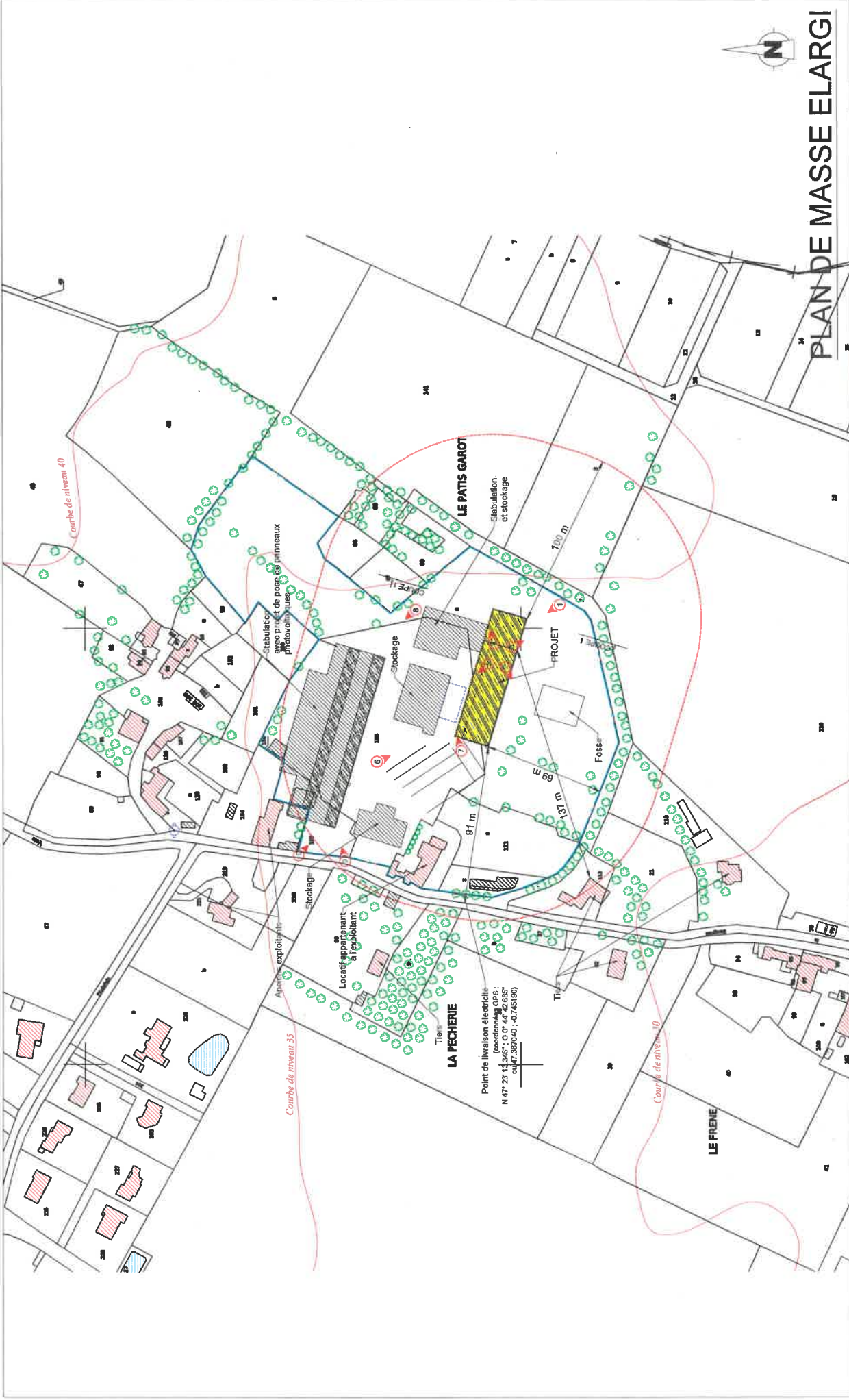
Le Noëlle
Environnement

Ce document est votre propriété et ne peut être reproduit ni communiqué à des tiers sans votre autorisation écrite. Toute réimpression ou utilisation non autorisée sans la permission écrite de la GFA est formellement interdite. Les droits de propriété intellectuelle pour le logiciel et les bases de données sont réservés. Toute violation de ces droits sera poursuivie devant les tribunaux et sera punie de peines conformément à l'article 1729 du Code de Commerce. Les informations administratives de consultation.

| DATE | |
|----------|-------------|
| Cédé: | 22.11.21 SL |
| N° F.V.: | 21B0489 |
| Plan n°: | PC2 |
| Ech.: | 1/2500 |



ZK



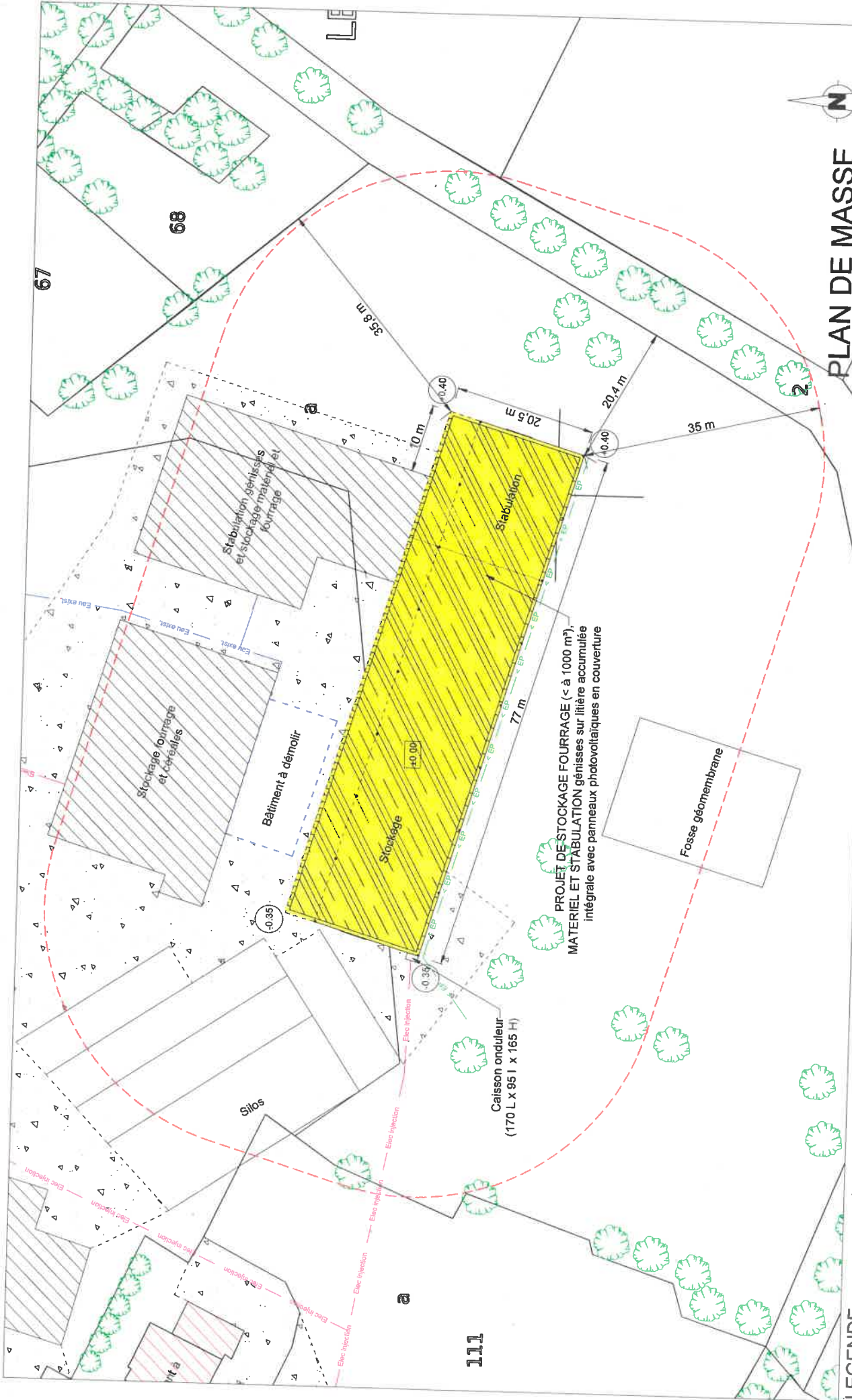
PLAN DE MASSE ELARGI

| DATE | DATE |
|----------------|---------|
| Caté: 22.11.21 | SL |
| N° P.V. | 2180489 |
| Projet: | PC2 |
| N° A.P. | 2 |
| ECH: | 1/2000 |

GFA DU PATIS CANDÉ
 Le Pâtis Candé
 49170 SAINT-GEORGES-SUR-LOIRE
 Tel : 06 80 93 95 82
Site : Le Pâtis Candé - 49170 SAINT-GEORGES-SUR-LOIRE
La Nouvelle Environnement
 Ce document est votre propriété et ne peut être réutilisé sans l'autorisation écrite de La Nouvelle Environnement. Toute réimpression ou utilisation non autorisée sans la permission écrite de la Nouvelle Environnement est formellement interdite. Les prévisions plans ne sont pas des plans d'exécution. Ils sont exclusivement destinés à l'obtention des autorisations administratives de construire.
 Fichier: PATIS CANDE (GFA.DJ)_2180489 / A3 PC2 2000 - mise à jour: 23/12/2021

LEGENDE

- Bâtiments
- Habitations les plus proches
- Projet
- Zone enherbée
- Zone boisée
- Emplacement photo
- Arbre
- Haie
- Limite d'unité foncière
- Courbe de niveau
- Panneaux photovoltaïques
- Bâtiment à démolir
- Puits
- Forage
- Borne incendie



PLAN DE MASSE

| | | |
|----------|----------|----|
| DATE | 22.11.21 | SL |
| Créé: | | |
| Nom: | 21B0489 | |
| N° F.V.: | PC2 | |
| Plan n°: | 3 | |
| Ech.: | 1:500 | |

GFA DU PÂTIS CANDÉ
 Le Pâtis Candé
 49170 SAINT-GEORGES-SUR-LOIRE

Tel. : 06 80 93 05 82
 Site : *Le Pâtis Candé - 49170*
SAINTE-GEORGES-SUR-LOIRE

La Noëlle Environnement
 Ce document est votre propriété et ne peut être reproduit ou communiqué sans autorisation écrite. Les codes de construction ne sont qu'indicatifs. La réalisation nécessite une étude particulière, sous la responsabilité des entrepreneurs. Les plans et plans de détail sont à l'usage de la construction. Ils sont exclusivement destinés à l'information. Une autorisation administrative de construire.
 Fiche: PÂTIS CANDÉ (GFA DU, 21B0489 / A3 PC2 500 - mise à jour: 23/12/2021)

- Compteur électrique
- Compteur eau
- Puits
- Forage
- Borne incendie

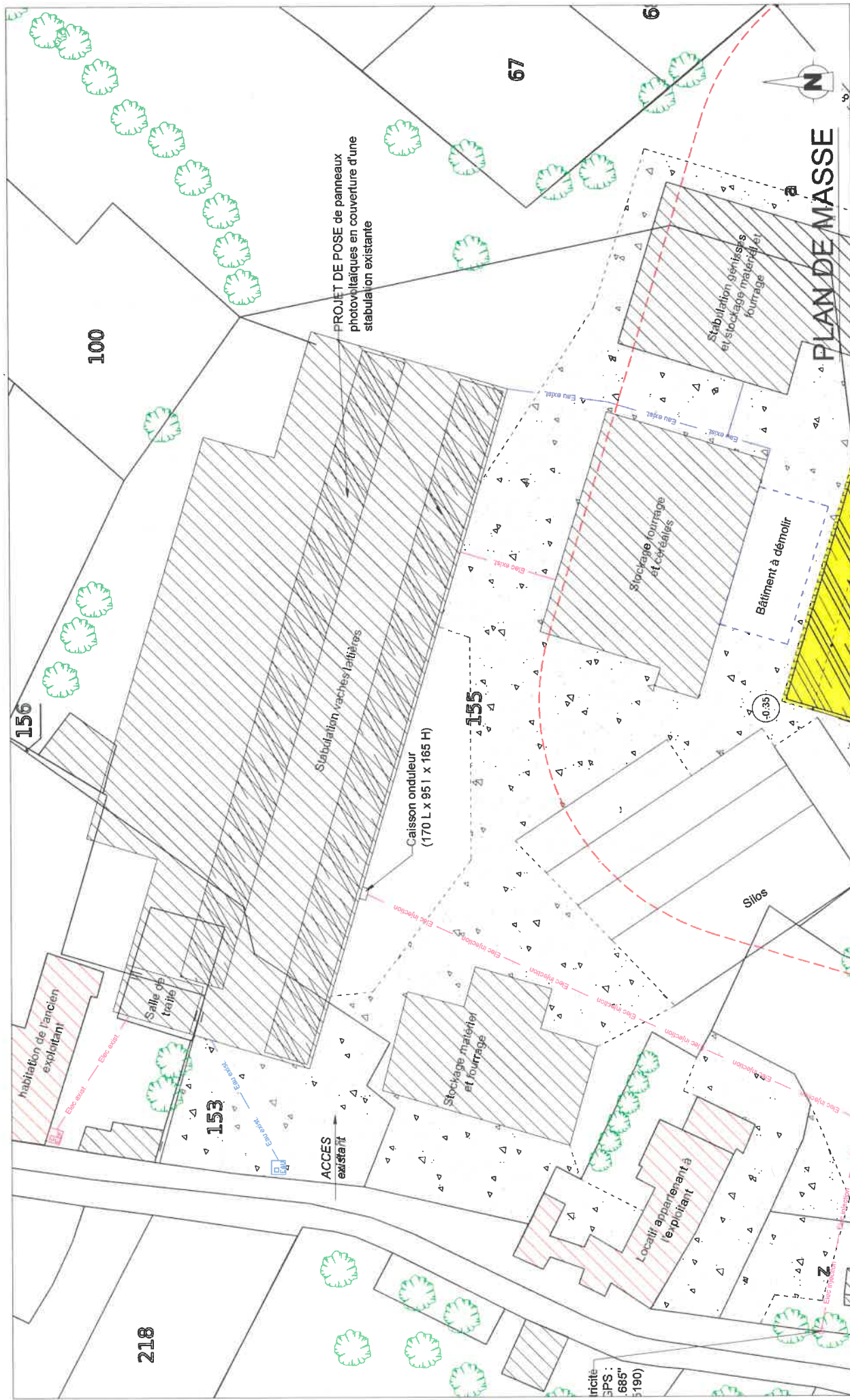
- Réseau électrique (consommation)
- Réseau électrique (injection)
- Réseau eau potable
- Evacuation Eaux Pluviales

- Niveau terrain naturel
- Niveau sol fini
- Existant
- Projeté
- Supprimé

LEGENDE

- Zone stabilisée perméable
- Zone stabilisée perméable à créer
- Zone bétonnée
- Zone bétonnée à créer

111



LEGENDE

- Zone stabilisée perméable
- Zone stabilisée perméable à créer
- Zone bétonnée
- Zone bétonnée à créer
- Niveau terrain naturel
- Niveau sol fini
- Existant
- Projeté
- Supprimé
- Réseau électrique (consommation)
- Réseau électrique (injection)
- Réseau électrique (injection électricité photovoltaïque)
- Réseau eau potable
- Evacuation Eaux Pluviales
- Elec. ext.
- Elec. int.
- Elec. injection
- Elec. photovoltaïque
- Eau ext.
- Eau int.
- Evacuation Eau Pluviales
- Compteur électrique
- Compteur eau
- Puits
- Forage
- Borne incendie

PLAN DE MASSE

GFA DU PÂTIS CANDÉ
Le Pâtis Candé
49170 SAINT-GEORGES-SUR-LOIRE

Tel. : 06 80 93 05 82
Site : Le Pâtis Candé - 49170 SAINT-GEORGES-SUR-LOIRE

Créé : 22.11.21 SL
Horaire : 21/04/89
N° F.V. : PC2
Plan n° : 4
Ech. : 1:500

On trouve en notre possession pour l'équipement et les services nécessaires à la réalisation de vos projets. Les plans et documents sont sous réserve de vérification. Ils sont exclusivement destinés à l'obtention des autorisations administratives de construction.

FABRIEY PÂTIS CANDÉ (GFA D.U. 21/04/89 / A3 PC2 500 (2) - mise à jour: 23/12/2023)