

DECLARATION INITIALE
D'UNE INSTALLATION CLASSEE RELEVANT DU REGIME DE LA DECLARATION N° 15271*02
Article R512-47 du code de l'environnement

1- DECLARANT

Personne morale **Personne physique** : Madame Monsieur

Nom

Raison sociale ou nom et prénoms pour une personne physique

Forme juridique N° SIRET

Pour une personne morale

Le cas échéant

Adresse

N° et voie ou lieu-dit

Complément d'adresse

Code postal

Commune

Pays, si le déclarant réside à l'étranger

Province ou région étrangère

Téléphone Portable Fax (facultatif)

Courriel

Signataire de la déclaration (pour une personne morale)

Nom Prénoms

Qualité

2- INFORMATIONS GENERALES CONCERNANT L'INSTALLATION

N° SIRET

Enseigne ou nom usuel du site

Adresse de l'installation : identique à celle du déclarant (mentionnée ci-dessus)

Si différente :

N° et voie ou lieu-dit

Complément d'adresse

Code postal

Commune

Téléphone Portable Fax (facultatif)

Courriel

Description générale de l'installation (présentation de l'activité exercée sur le site...) :

EARL - Exploitation agricole à responsabilité limitée

Elevage de vaches allaitantes.

Sur le site de l'installation, le déclarant exploite déjà au moins :

- une installation classée relevant du régime d'autorisation : Oui Non

Si oui, le projet est considéré réglementairement comme une modification de l'autorisation (article R512-33-II du code de l'environnement) et il sera soumis à l'avis de l'inspection des installations classées. Joindre une note précisant l'interaction ("connexité") de la nouvelle installation avec les installations existantes.

- une installation classée relevant du régime d'enregistrement : Oui Non
- une installation classée relevant du régime de déclaration : Oui Non

3- IMPLANTATION DE L'INSTALLATION

3-1 CADASTRE ET PLANS

L'installation est implantée sur le territoire de plusieurs départements :

Oui Non

Si oui, préciser les numéros des départements concernés :

L'installation est implantée sur le territoire de plusieurs communes :

Oui Non

Si oui, préciser les noms des communes concernées :

Le déclarant joint à la déclaration les plans suivants :

- **Un plan de situation du cadastre à jour dans un rayon de 100 m,**
- **Un plan d'ensemble à jour à l'échelle de 1/200 au minimum,** accompagné de légendes et descriptions permettant de se rendre compte des dispositions matérielles de l'installation et indiquant l'affectation, jusqu'à 35 mètres au moins de celle-ci, des constructions et terrains avoisinants ainsi que les points d'eau, canaux, cours d'eau et réseaux enterrés (un plan jusqu'au 1/1000 est admis sous réserve que les éléments précités restent lisibles).

3-2 PERMIS DE CONSTRUIRE

La mise en œuvre de l'installation nécessite un **permis de construire** :

Oui Non

Si oui, le déclarant s'engage à déposer sa demande de permis de construire en même temps qu'il adresse la présente déclaration (article L512-15 du code de l'environnement).

5 – PRESENTATION DES MODES D'EXPLOITATION

5 - 1 MODES ET CONDITIONS D'UTILISATION, D'EPURATION ET D'EVACUATION DES EAUX RESIDUAIRES, EFFLUENTS ET DES EMANATIONS DE TOUTE NATURE

a) Prélèvement d'eau pour l'exploitation de l'installation classée :

Oui Non

Si oui, préciser le ou les modes de prélèvement de l'eau :

- | | | |
|--|---|----------------------|
| <input type="checkbox"/> réseau public de distribution d'eau : | volume maximum annuel en m ³ : | <input type="text"/> |
| <input type="checkbox"/> milieu naturel (hors forage souterrain) : | volume maximum annuel en m ³ : | <input type="text"/> |
| <input type="checkbox"/> forage souterrain : | volume maximum annuel en m ³ : | <input type="text"/> |
| <input type="checkbox"/> de plus de 10 mètres de profondeur | | |
| <input type="checkbox"/> autres, préciser : | | |

b) Rejet d'eaux résiduaires issues de l'exploitation de l'installation classée :

Oui Non

Si oui, préciser :

Origine et nature des eaux résiduaires :

Exutoire des eaux résiduaires :

- réseau d'assainissement collectif avec station d'épuration
 milieu naturel ou réseau d'assainissement collectif dépourvu de station d'épuration

s'il y a traitement (ou pré-traitement) sur site des eaux résiduaires avant rejet, préciser le traitement :

volume maximum annuel rejeté dans le milieu naturel en m³ :

Autres commentaires sur les rejets d'eaux résiduaires :

c) Epandage de déchets, effluents ou sous-produits sur ou dans des sols agricoles Oui Non

Si oui, préciser :

Origine et nature des matières épandues :

Îlots PAC² faisant partie du plan d'épandage (pour chaque exploitant et/ou prêteur, préciser son nom, son numéro PACAGE³ et les numéros d'îlots correspondants) :

Surface totale du plan d'épandage en ha (calculée sur la base de la SAU⁴) :

Q : Quantité d'azote épandue inscrite au plan d'épandage (en kg N)

A1 : dont épandue sur les terres de l'exploitation (kg N)

A2 : dont épandue sur les terres mises à disposition par un tiers (kg N)

B1 : dont produite sur l'installation (kg N)

B2 : dont provenant de tiers (kg N)

(A1+A2 = Q)

Capacité de stockage des matières épandues (en mois) :

d) Rejets à l'atmosphère (fumées, gaz, poussières, odeurs...) :

Oui Non

Si oui, préciser :

Origine et nature des rejets :

² PAC : Politique agricole commune

³ Numéro PACAGE : il s'agit du numéro d'identification attribué à tout exploitant agricole pour sa déclaration PAC

⁴ SAU : Surface agricole utile

S'il y a des dispositifs de captation ou de traitement sur site avant rejet, préciser :

Autres commentaires sur les rejets à l'atmosphère :

5 - 2 ELIMINATION DES DECHETS ET RESIDUS DE L'EXPLOITATION

Types de déchets et résidus issus de l'exploitation et filière de valorisation ou élimination (préciser) :

déchets agricoles

Collecte des déchets par le service public de gestion des déchets :

Oui Non

5 - 3 DISPOSITIONS PREVUES EN CAS DE SINISTRE

Capacité en eau pour la lutte contre l'incendie :

- Prise d'eau sur le réseau incendie public
- Autre (préciser) :

Autres moyens de secours et de protection dont dispose le déclarant (préciser) :

Un point d'eau se trouve à 281m du projet.
Suivant les prescriptions du SDIS, une réserve incendie de type "poche souple"
pourra être implantée à proximité du bâtiment.
L'emplacement sera défini après obtention du permis de construire sur site avec
le SDIS.
Les prescriptions du SDIS seront respectées selon leur recommandation.

7 – NATURA 2000

En référence notamment :

- aux rubriques de la nomenclature précisées au point 4 ci-dessus
- et aux listes mentionnées au III de l'article L414-4 du code de l'environnement (liste nationale ou listes locales définies par arrêtés préfectoraux),

le projet est soumis à évaluation des incidences Natura 2000 :

Oui Non

Si oui, joindre votre évaluation des incidences Natura 2000.

8 – PRESCRIPTIONS APPLICABLES

Le déclarant confirme qu'il a pris connaissance des prescriptions générales applicables aux activités objet de la présente déclaration et notamment des **éventuelles distances d'éloignement qui s'imposent pour l'implantation de l'installation.**

Demande de modification de certaines prescriptions applicables à l'installation :

Oui Non

Si oui, joindre votre demande de modification.

Fait à

le 25/04/2022

Signature du déclarant



PREUVE DE DEPOT N° A-2-MWNL2PA1A

**DECLARATION INITIALE D'UNE INSTALLATION CLASSEE
RELEVANT DU REGIME DE LA DECLARATION**
Article R.512-47 du code de l'environnement

Nom et adresse de l'installation :

EARL BOVICAP	
LA ROCHE	
49280	ST CHRISTOPHE DU BOIS

Départements concernés :

Communes concernées :

La mise en œuvre de l'installation nécessite un permis de construire : OUI
Si oui, le déclarant s'est engagé à déposer sa demande de permis de construire en même temps qu'il a adressé la présente déclaration.

Sur le site, le déclarant exploite déjà au moins :

- une installation classée relevant du régime d'autorisation : NON
Rappel réglementaire : si oui, le projet est considéré réglementairement comme une modification de l'autorisation existante (article R.181-46 du code de l'environnement) et il sera soumis à l'avis de l'inspection des installations classées. Une note précisant l'interaction de la nouvelle installation avec les installations existantes a été jointe à la déclaration.

- une installation classée relevant du régime d'enregistrement : NON

- une installation classée relevant du régime de déclaration : NON

Epandage de déchets, effluents ou sous-produits sur ou dans des sols agricoles : NON

Demande d'agrément pour le traitement de déchets (article L.541-22 du code de l'environnement) NON
Rappel réglementaire : si oui, cette demande sera soumise à l'avis de l'autorité administrative qui dispose d'un délai de 2 mois à partir de la réception du dossier et des éventuels compléments pour refuser l'agrément ou imposer des prescriptions spéciales (article R515-37 du code de l'environnement).

Le projet est soumis à évaluation des incidences Natura 2000 : NON
Rappel réglementaire : si oui, le dossier d'évaluation des incidences sera soumis à l'avis du service préfectoral compétent et le déclarant ne peut pas réaliser son projet tant qu'il n'a pas obtenu l'autorisation au titre de Natura 2000. En l'absence de réponse de l'autorité administrative dans un délai de 2 mois à partir de la réception du dossier (l'éventuelle demande de compléments suspend le délai), le projet peut être réalisé au titre de Natura 2000 (article R.414-24 du code de l'environnement).

Demande de modification de certaines prescriptions applicables : NON
Rappel réglementaire : si oui, cette demande sera soumise à l'avis de l'autorité administrative qui statue par arrêté (article R.512-52 du code de l'environnement). L'absence de réponse dans un délai de 3 mois à partir de la réception du dossier et des éventuels compléments vaut refus (décret n° 2014-1273 du 30 octobre 2014).

Installations classées objet de la présente déclaration :

Numéro de la rubrique de la nomenclature des installations classées	Alinéa	Désignation de la rubrique	Capacité de l'activité	Unité	Régime ¹ (D ou DC)
2101	3	Elevage, transit, vente etc. de bovins	100	U	D
1530	2	Dépôts de papiers, cartons ou analogues	4300	m3	DC

Rappel réglementaire relatif au contrôle périodique :

Les installations dont les seuils sont précisés dans la nomenclature sous le sigle « DC » (Déclaration avec Contrôle périodique) sont soumises à un contrôle périodique permettant à l'exploitant de s'assurer que ses installations respectent les prescriptions applicables (article R.512-55 et suivants du code de l'environnement). Ces contrôles sont effectués à l'initiative et aux frais de l'exploitant par des organismes agréés (article L512-11 du code de l'environnement). La périodicité du contrôle est de 5 ans maximum sauf cas particulier (article R512-57 du code de l'environnement). Le premier contrôle d'une installation doit avoir lieu dans les six mois qui suivent sa mise en service, sauf situation particulière précisée à l'article R.512-58 du code de l'environnement.

Exception : l'obligation de contrôle périodique ne s'applique pas aux installations relevant de la déclaration lorsqu'elles sont incluses dans un établissement qui comporte au moins une installation soumise au régime de l'autorisation ou de l'enregistrement (article R.512-55 du code de l'environnement).

Les références des prescriptions générales applicables à chaque rubrique de la nomenclature des installations classées sont mises à disposition sur le site internet des préfectures concernées par l'implantation des installations :

- prescriptions générales ministérielles²,
- éventuelles prescriptions générales préfectorales.

Rappel réglementaire relatif aux installations soumises au régime de déclaration incluses dans un site qui comporte au moins une installation soumise au régime d'autorisation :

Les prescriptions générales ministérielles sont applicables aux installations soumises au régime de déclaration incluses dans un site qui comporte au moins une installation soumise au régime d'autorisation dès lors que ces installations ne sont pas régies par l'arrêté préfectoral d'autorisation (article R.512-50-II du code de l'environnement).

Déclarant : EARL BOVICAP

Le déclarant a confirmé avoir pris connaissance des prescriptions générales applicables aux activités objet de la présente déclaration et notamment des éventuelles distances d'éloignement qui s'imposent pour l'implantation de l'installation.

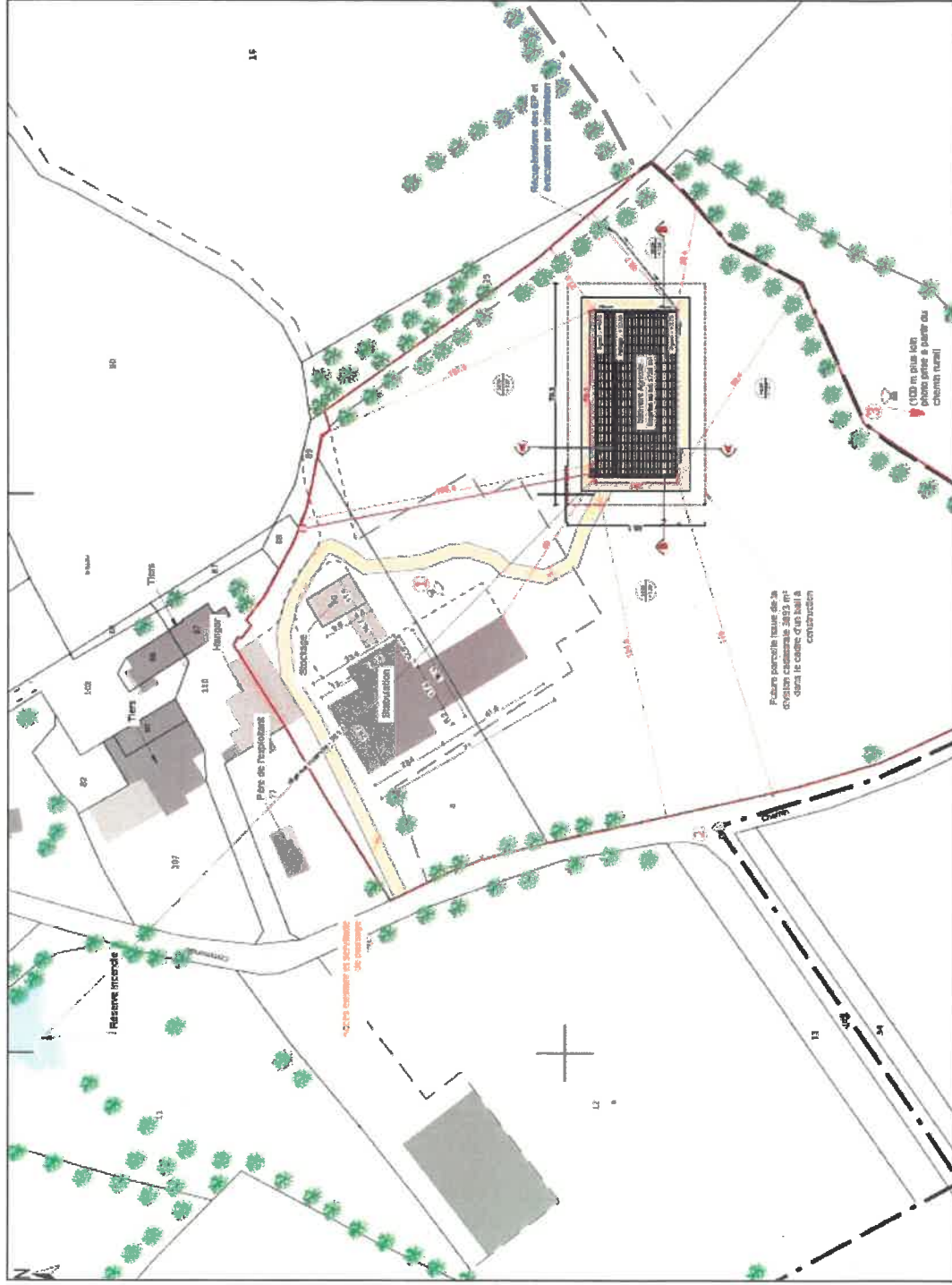
Date de la déclaration initiale : 25/04/2022

Le déclarant a demandé à être contacté par courrier postal pour la suite des échanges : NON

Le déclarant a demandé, en tant que personne physique, l'anonymisation de sa déclaration SANS OBJET

Déclaration faite de manière distincte à l'occasion d'une demande d'autorisation environnementale... NON

¹ D : Régime de déclaration, DC : Régime de déclaration avec contrôle périodique.
² Les prescriptions générales ministérielles sont également consultables sur le site internet : <http://www.ineris.fr/aida/>



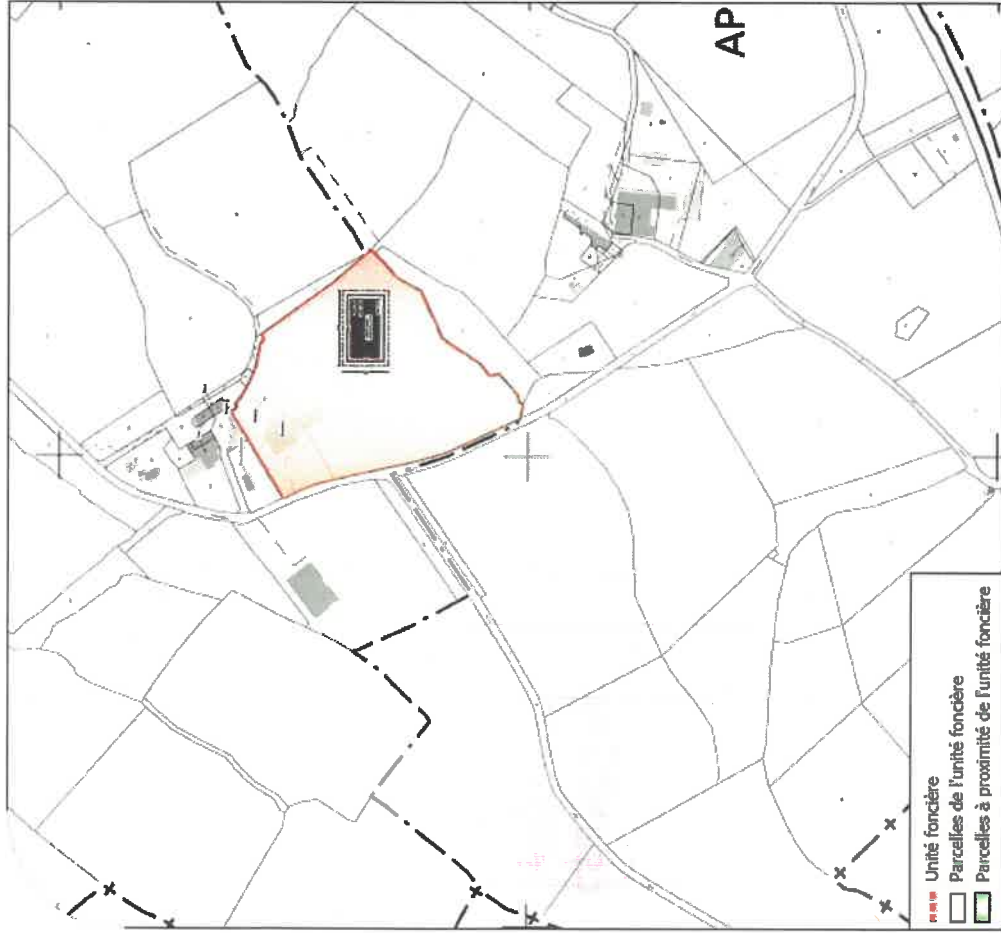
Légende :
 Fond de plan issu de cadastre.gov

- Unité fondère
- Réseaux électrique (injection)
- Réseaux EP
- Aire de manœuvre et Accès
- Hauteur faîçage + égout du toit
- Réseaux NEF
- Végétation existante
- Figure parcelle issue de la division cadastrale
- Armoire technique (2.50m x 1.30m x 2.20m ht)
- Point de livraison pour l'installation photovoltaïque

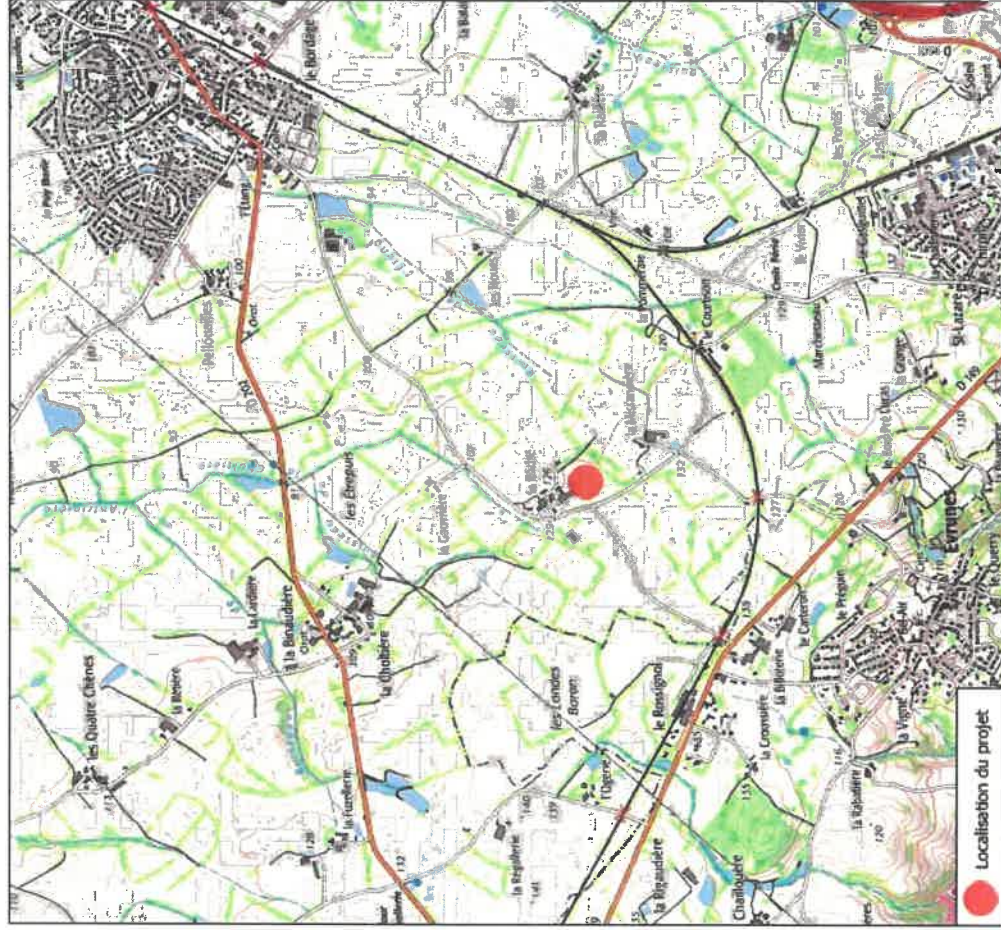
Nord


Description du projet : Construction d'un bâtiment agricole avec couverture photovoltaïque	Numéro de plan : PC2	Nom de plan : Plan de masse
	Date : 25/04/2022	Architecte : M. Michel BURNICHON Architecture DESA 7, rue de la Chapelle 35000 RENNES Tél : 02 99 35 35 47 michel.burnichon@desa-architectes.com
Echelle : 1/1500		Date de plan : 11/1500
Délimitateur : MDA		Lieu-dit : La Roche 49280 - SAINT CHRISTOPHE DU BOIS
Client : EARL BOVICAP		
Architecte : M. Michel BURNICHON Architecture DESA 7, rue de la Chapelle 35000 RENNES Tél : 02 99 35 35 47 michel.burnichon@desa-architectes.com		

Plan de situation cadastrale - Ech 1/5000



Plan de situation IGN - Ech 1/20000



 <p>TECHNIQUE SOLAIRE Produire ensemble une énergie durable 29 rue Armand Lagarde 35000 RENNES 02 99 00 80 10 www.techniquesolaire.com</p>	<p>Description de projet :</p> <p>Construction d'un bâtiment agricole avec couverture photovoltaïque</p>		<p>Formule de plan :</p> <p>PC1</p>	<p>Nom du plan :</p> <p>Plan de situation</p>
	<p>Adresse du projet :</p> <p>EARL BOVICAP Lieu-dit : La ROCHE 49280 - SAINT CHRISTOPHE DU BOIS</p>			
		<p>Échelle :</p> <p>1/5000 et 1/25000</p>		<p>Architecte :</p> <p>Michel Blanchon Architecte DESA 7 rue de la République 35000 RENNES michel.blanchon@blanchonnet.fr</p>
		<p>Le représentant :</p>		<p>Le représentant :</p> <p>MDA</p>

