

**DECLARATION DE LA MODIFICATION
D'UNE INSTALLATION CLASSEE RELEVANT DU REGIME DE LA DECLARATION**
Article R512-54-II du code de l'environnement

1- DECLARANT

Personne morale **Personne physique** : Madame Monsieur

Nom

Raison sociale ou nom et prénoms pour une personne physique

Forme juridique N° SIRET

Pour une personne morale

Le cas échéant

Adresse

N° et voie ou lieu-dit

Complément d'adresse

Code postal

Commune

Pays, si le déclarant réside à l'étranger

Province ou région étrangère

Téléphone Portable Fax (facultatif)

Courriel

Signataire de la déclaration (pour une personne morale)

Nom Prénoms

Qualité

2- INFORMATIONS GENERALES CONCERNANT L'INSTALLATION

N° SIRET

Enseigne ou nom usuel du site

Adresse de l'installation : identique à celle du déclarant (mentionnée ci-dessus)

Si différente :

N° et voie ou lieu-dit

Complément d'adresse

Code postal

Commune

Téléphone Portable Fax (facultatif)

Courriel

Description générale du projet de modification de l'installation :

Production laitière

Elevage de vaches laitières <150
et de génisses de renouvellement

Sur le site de l'installation, le déclarant exploite déjà au moins :

- une installation classée relevant du régime d'autorisation : Oui Non

Si oui, le projet est considéré réglementairement comme une modification de l'autorisation (article R512-33-II du code de l'environnement) et il sera soumis à l'avis de l'inspection des installations classées. Joindre une note précisant l'interaction ("connexité") de la modification avec les installations existantes

- une installation classée relevant du régime d'enregistrement : Oui Non

3- IMPLANTATION DE L'INSTALLATION

La modification concerne l'implantation de l'installation
(modification de l'emprise du site, des bâtiments, des réseaux...)

Oui Non

Si oui, le déclarant **peut** joindre à la déclaration les plans suivants :

- **Un plan d'ensemble à jour** accompagné de légendes et descriptions permettant de se rendre compte des dispositions matérielles de l'installation **et du projet de modification**. En fonction de l'impact de cette modification, ce plan peut notamment préciser l'affectation des constructions et terrains avoisinants ainsi que les points d'eau, canaux, cours d'eau et réseaux enterrés...
- **Un plan de situation du cadastre actualisé** dans un rayon de 100 m autour de l'installation, notamment si le projet de modification impacte l'emprise du site ou le voisinage.

Préciser les modifications apportées concernant l'implantation de l'installation :

Construction d'un bâtiment pour :

- le logement des animaux suit à un projet de démolition d'une unité existante logeant des génisses de renouvellement
- le stockage de digestat solide issu d'une unité de méthanisation

SANS EVOLUTION D'EFFECTIFS

4 – NATURE ET VOLUME DES ACTIVITES

La modification concerne la nature ou la capacité des activités (par exemple, évolution des capacités exercées ...)

Oui Non

Si oui, renseigner la liste des rubriques concernées par la modification :

Numéro de la rubrique	Alinéa	Désignation de la rubrique	Capacité de l'activité	Unité	Régime ¹ (D ou DC)

Les rubriques de la nomenclature des installations classées sont consultables sur le site internet AIDA : <http://www.ineris.fr/aida>

Préciser les modifications apportées (pour les rubriques de la nomenclature des installations classées dont la capacité est exprimée en « équivalent », préciser le détail des calculs) :

¹ D : Régime de déclaration, DC : Régime de déclaration avec contrôle périodique.

5 – MODES D'EXPLOITATION

La modification concerne les modes d'exploitation de l'installation
(évolution des procédés, des rejets, de la gestion des déchets...)

Oui Non

Si oui, préciser les modifications apportées aux modes d'exploitation :

6 – PRESCRIPTIONS APPLICABLES

Demande de modification de certaines prescriptions applicables à l'installation :
Si oui, joindre votre demande de modification.

Oui Non

7 – AUTRES MODIFICATIONS

Descriptions éventuelles d'autres modifications :

Fait à

le 29/09/2022

Signature du déclarant

**DECLARATION DE LA MODIFICATION D'UNE INSTALLATION CLASSEE
RELEVANT DU REGIME DE LA DECLARATION**

Article R512-54-II du code de l'environnement

Nom et adresse de l'installation :

SCEA LA FOSSAIE

LIEU DIT LA FOSSAIE

COMBREE

49520

OMBREE D ANJOU

Sur le site, le déclarant exploite déjà au moins :

- une installation classée relevant du régime d'autorisation :

Rappel réglementaire : si oui, le projet est considéré réglementairement comme une modification de l'autorisation existante (article R512-33-II du code de l'environnement) et il sera soumis à l'avis de l'inspection des installations classées. Une note précisant l'interaction de la modification avec les installations existantes a été jointe à la déclaration.

- une installation classée relevant du régime d'enregistrement :

Demande de modification de certaines prescriptions applicables :

Rappel réglementaire : si oui, cette demande sera soumise à l'avis de l'autorité administrative qui statue par arrêté (article R512-52 du code de l'environnement). L'absence de réponse dans un délai de 3 mois à partir de la réception du dossier et des éventuels compléments vaut refus (décret n° 2014-1273 du 30 octobre 2014).

Installations classées objet de la présente modification :

Numéro de la rubrique de la nomenclature des installations classées	Alinéa	Désignation de la rubrique	Capacité de l'activité	Unité	Régime ¹ (D ou DC)

Rappel réglementaire relatif au contrôle périodique :

Les installations dont les seuils sont précisés dans la nomenclature sous le sigle « DC » (Déclaration avec Contrôle périodique) sont soumises à un contrôle périodique permettant à l'exploitant de s'assurer que ses installations respectent les prescriptions applicables (article R512-55 et suivants du code de l'environnement). Ces contrôles sont effectués à l'initiative et aux frais de l'exploitant par des organismes agréés (article L512-11 du code de l'environnement). La périodicité du contrôle est de 5 ans maximum, sauf cas particulier (article R512-57 du code de l'environnement). Le premier contrôle d'une installation doit avoir lieu dans les six mois qui suivent sa mise en service, sauf situation particulière précisée à l'article R512-58 du code de l'environnement.

Exception : l'obligation de contrôle périodique ne s'applique pas aux installations relevant de la déclaration lorsqu'elles sont incluses dans un établissement qui comporte au moins une installation soumise au régime de l'autorisation ou de l'enregistrement (article R512-55 du code de l'environnement).

Les références des prescriptions générales applicables à chaque rubrique de la nomenclature des installations classées sont mises à disposition sur le site internet des préfectures concernées par l'implantation des installations :

- prescriptions générales ministérielles²,
- éventuelles prescriptions générales préfectorales.

Rappel réglementaire relatif aux installations soumises au régime de déclaration incluses dans un site qui comporte au moins une installation soumise au régime d'autorisation :

Les prescriptions générales ministérielles sont applicables aux installations soumises au régime de déclaration incluses dans un site qui comporte au moins une installation soumise au régime d'autorisation dès lors que ces installations ne sont pas régies par l'arrêté préfectoral d'autorisation (article R512-50-II du code de l'environnement).

Déclarant :

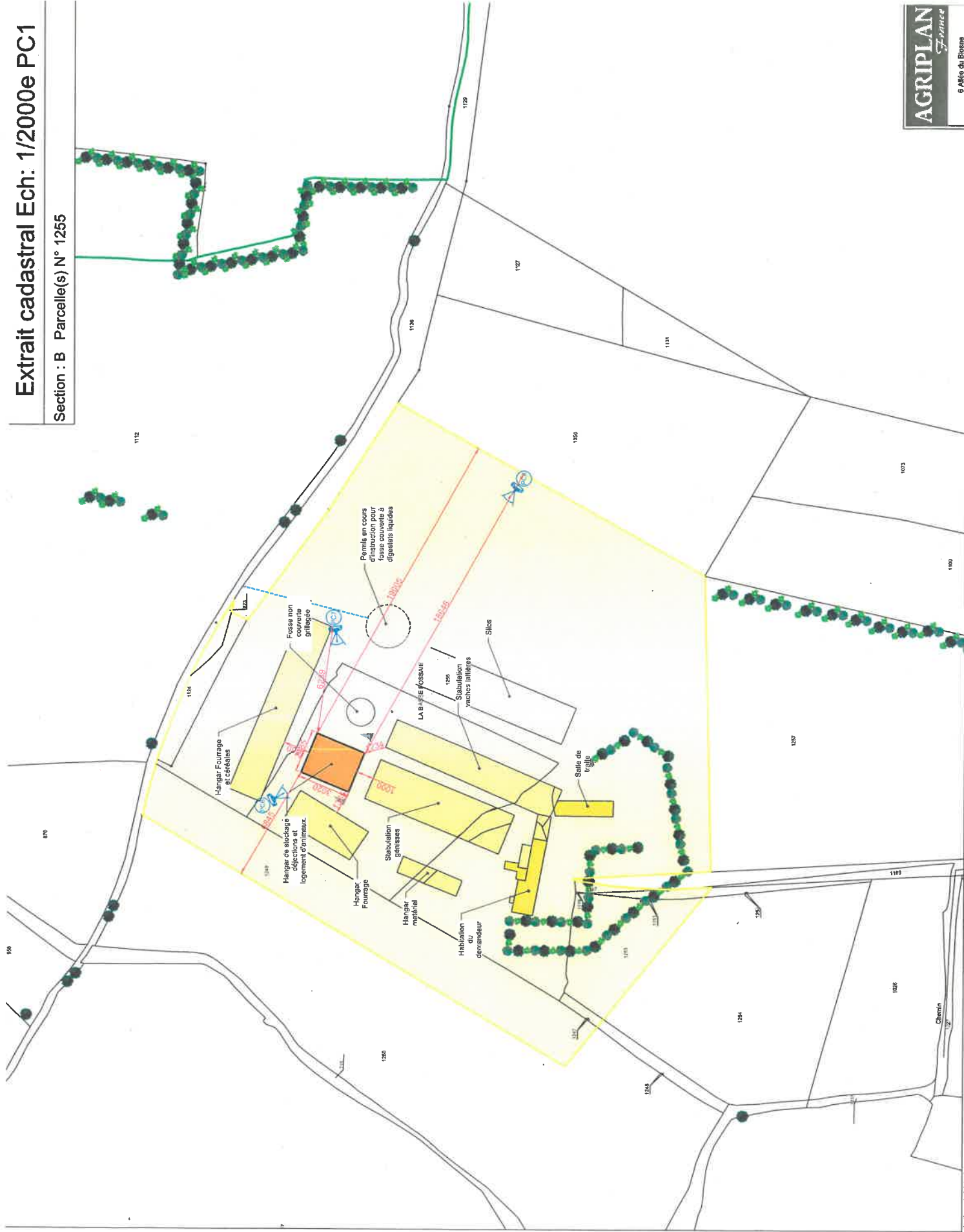
Date de la déclaration de la modification :

Le déclarant a demandé à être contacté par courrier postal pour la suite des échanges :



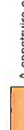



¹ D : Régime de déclaration, DC : Régime de déclaration avec contrôle périodique.
² Les prescriptions générales ministérielles sont également consultables sur le site internet : <http://www.ineris.fr/aida/>

Extrait cadastral Ech: 1/2000e PC1

Section : B Parcelle(s) N° 1255



LEGENDE :

-  Unité foncière
-  Limite de propriété
-  A construire couvert
-  Habitation tiers
-  Prise photographique
-  Coupe de terrain

AGRIPLAN
France

6 Allée du Buisson
ZA de la Halgrie
35770 VERN SUR SEICHE
Tel. : 0223.302121 - Fax. : 0223.302127

Ce document n'est ni un plan, ni un relevé, ni un plan de situation. Les plans réalisés ne peuvent en aucun cas être considérés comme plans d'exécution. Les cotés de terrain et les cotés de construction ne sont qu'indicatifs. La réalisation des projets nécessitant une étude préalable sous la responsabilité de l'architecte ou du maître d'œuvre. Toute reproduction, totale ou partielle et toute représentation du modèle, d'un ou de plusieurs de ses composants, par quelque procédé que ce soit, sans autorisation expresse des auteurs est formellement interdite. Source : www.cadastrer.drdm.gouv.fr - Format DWF-PC1 RUF500047 - Cadastre mis à jour 01/04/2022

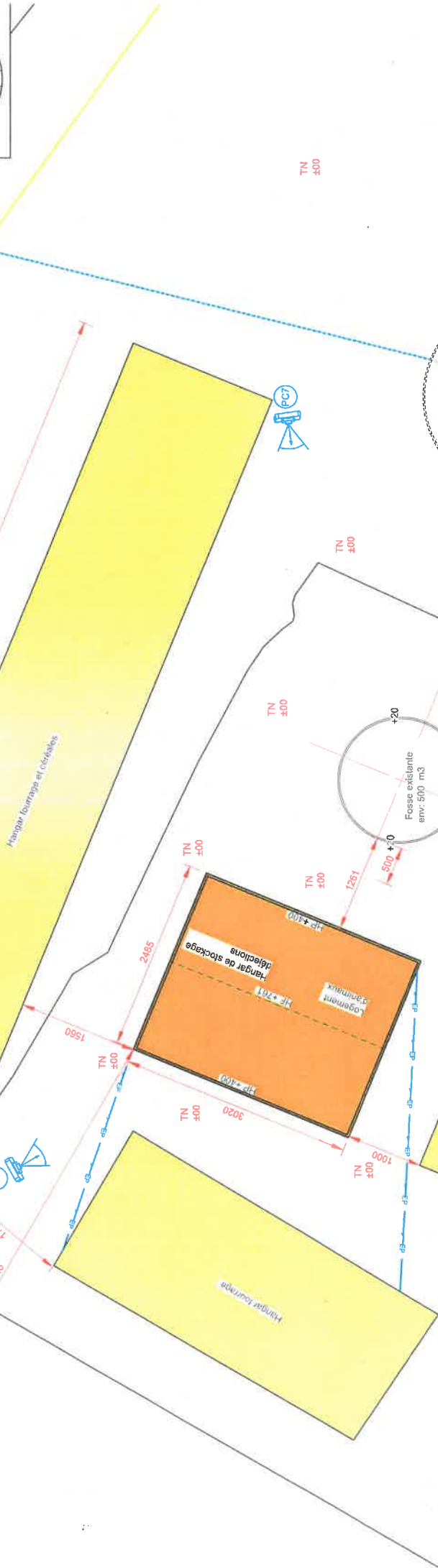
Plan de masse Ech: 1/500e PC2



873

11000

1249



LA BASSE FOSSAIE

1255

LEGENDE :

- Limite de propriété
- A construire (couvert)
- Prise photographique
- HP : Hauteur pannes
HF : Hauteur fûtage
- Eau pluviale



AGRIPLAN
France

8 Allée du Buisson
ZA de la Vallée
93770 St. Omer (S.E.C.I.C.H.E)
Tél. : 02.23.30.21.21 Fax. : 02.23.30.21.27
Courriel : agriplan@orange.fr

Ces documents sont de valeurs qui pour l'obtention de l'autorisation administrative d'urbanisme. Les plans réalisés ne peuvent en aucun cas être considérés comme plans d'exécution. Les cotes de niveau de terrain et les cotes de construction ne sont qu'indicatives. La réalisation des projets nécessitant une étude spécialisée sous la responsabilité des entrepreneurs. Tous droits réservés. AGRIPLAN France (Article L. 111-1 et L. 123-1 du code de la propriété intellectuelle), toute reproduction, totale ou partielle et toute représentation de modèle, d'un ou de plusieurs de ses composants, par quelque procédé que ce soit, sans autorisation expresse des Auteurs, est interdite, et constitue une contrefaçon sanctionnée par les articles L. 335-2 et suivants du code de la propriété intellectuelle. Sources : www.cadastre.data.gouv.fr - Format DXF-PDF RGF500047 - Coordonnées : 2010/04/2022